







| 1ª Prov 2021 Dehesa Pilares | | |
|---|--------|-----------------------------|
| M-20 / M-Sénior A | | |
| R7 | 2,5 km | 50 m |
| 40 m to start | | |
|  | | Salida: carretera |
| 1 | 60 | Árbol característico lado N |
| 2 | 46 | Entre matorrales |
| 3 | 55 | Muro de piedra extremo N |
| 4 | 41 | Matorral borde E |
| 5 | 49 | Entre matorrales |
| 6 | 45 | Árbol característico |
| 7 | 46 | Entre matorrales |
| 8 | 54 | Camino extremo N |
| 9 | 50 | Árbol característico lado W |
| 10 | 59 | Claro |
| 11 | 63 | Claro |
| 12 | 51 | Matorral lado SE |
| 13 | 50 | Árbol característico lado W |
| 14 | 56 | Entre matorrales |
| 15 | 57 | Tocón |
| 16 | 58 | Roca |
| 17 | 33 | Camino en la curva |
| 18 | 56 | Entre matorrales |
| 19 | 34 | Árbol característico lado W |
| 20 | 52 | Entre matorrales |
| 21 | 43 | Árbol característico lado W |
| 22 | 44 | Entre matorrales |
| 23 | 52 | Entre matorrales |
| 24 | 62 | Roca |
| 25 | 100 | Camino en la curva |
| Navega 30 m hasta meta | | |


| 1ª Prov 2021 Dehesa Pilares | | |
|---|--------|------------------------------|
| F-20 / M-35 / M-45 | | |
| R6 | 2,3 km | 40 m |
| 40 m to start | | |
|  | | Salida: carretera |
| 1 | 49 | Entre matorrales |
| 2 | 41 | Matorral borde E |
| 3 | 61 | Claro |
| 4 | 54 | Camino extremo N |
| 5 | 55 | Muro de piedra extremo N |
| 6 | 45 | Árbol característico |
| 7 | 60 | Árbol característico lado N |
| 8 | 51 | Matorral lado SE |
| 9 | 63 | Claro |
| 10 | 59 | Claro |
| 11 | 60 | Árbol característico lado N |
| 12 | 53 | Claro |
| 13 | 57 | Tocón |
| 14 | 52 | Entre matorrales |
| 15 | 42 | Árbol característico lado E |
| 16 | 58 | Roca |
| 17 | 56 | Entre matorrales |
| 18 | 31 | Árbol característico lado SE |
| 19 | 62 | Roca |
| 20 | 52 | Entre matorrales |
| 21 | 39 | Matorral borde SE |
| 22 | 100 | Camino en la curva |
| Navega 30 m hasta meta | | |

| 1ª Prov 2021 Dehesa Pilares | | |
|---|--------|-----------------------------|
| M-16 / F-35 / F-Sénior A | | |
| R5 | 2,1 km | 35 m |
| 40 m to start | | |
|  | | Salida: carretera |
| 1 | 56 | Entre matorrales |
| 2 | 46 | Entre matorrales |
| 3 | 55 | Muro de piedra extremo N |
| 4 | 41 | Matorral borde E |
| 5 | 49 | Entre matorrales |
| 6 | 50 | Árbol característico lado W |
| 7 | 51 | Matorral lado SE |
| 8 | 59 | Claro |
| 9 | 54 | Camino extremo N |
| 10 | 46 | Entre matorrales |
| 11 | 60 | Árbol característico lado N |
| 12 | 53 | Claro |
| 13 | 48 | Pozo lado NW |
| 14 | 58 | Roca |
| 15 | 52 | Entre matorrales |
| 16 | 42 | Árbol característico lado E |
| 17 | 44 | Entre matorrales |
| 18 | 52 | Entre matorrales |
| 19 | 39 | Matorral borde SE |
| 20 | 100 | Camino en la curva |
| Navega 30 m hasta meta | | |

| 1ª Prov 2021 Dehesa Pilares | | |
|---|--------|------------------------------|
| M/F-10 / OPEN Amarillo / FORM. Niños | | |
| R1 | 0,9 km | 10 m |
| 40 m to start | | |
|  | | Salida: carretera |
| 1 | 31 | Árbol característico lado SE |
| 2 | 35 | Elemento especial lado W |
| 3 | 36 | Matorral borde S |
| 4 | 37 | Tocón |
| 5 | 32 | Elemento especial lado SE |
| 6 | 33 | Camino en la curva |
| 7 | 34 | Árbol característico lado W |
| 8 | 38 | Unión de camino |
| 9 | 39 | Matorral borde SE |
| 10 | 100 | Camino en la curva |
| Navega 30 m hasta meta | | |

| 1ª Prov 2021 Dehesa Pilares | | |
|---|---------------|-----------------------------|
| F-16 / F-45 / M-55 / M-Sénior B | | |
| R4 | 1,8 km | 30 m |
| 40 m to start | | |
|  | | Salida: carretera |
| 1 | 45 | Árbol característico |
| 2 | 50 | Árbol característico lado W |
| 3 | 51 | Matorral lado SE |
| 4 | 53 | Claro |
| 5 | 35 | Elemento especial lado W |
| 6 | 49 | Entre matorrales |
| 7 | 41 | Matorral borde E |
| 8 | 46 | Entre matorrales |
| 9 | 54 | Camino extremo N |
| 10 | 55 | Muro de piedra extremo N |
| 11 | 56 | Entre matorrales |
| 12 | 57 | Tocón |
| 13 | 58 | Roca |
| 14 | 52 | Entre matorrales |
| 15 | 43 | Árbol característico lado W |
| 16 | 44 | Entre matorrales |
| 17 | 52 | Entre matorrales |
| 18 | 100 | Camino en la curva |
| Navega 30 m hasta meta | | |

| 1ª Prov 2021 Dehesa Pilares | | |
|---|---------------|------------------------------|
| M/F-14 / F-Sénior B / F-55 / OPEN Rojo | | |
| R3 | 1,5 km | 30 m |
| 40 m to start | | |
|  | | Salida: carretera |
| 1 | 35 | Elemento especial lado W |
| 2 | 40 | Árbol característico lado SE |
| 3 | 41 | Matorral borde E |
| 4 | 49 | Entre matorrales |
| 5 | 46 | Entre matorrales |
| 6 | 50 | Árbol característico lado W |
| 7 | 51 | Matorral lado SE |
| 8 | 48 | Pozo lado NW |
| 9 | 34 | Árbol característico lado W |
| 10 | 58 | Roca |
| 11 | 42 | Árbol característico lado E |
| 12 | 43 | Árbol característico lado W |
| 13 | 44 | Entre matorrales |
| 14 | 39 | Matorral borde SE |
| 15 | 100 | Camino en la curva |
| Navega 30 m hasta meta | | |

| 1ª Prov 2021 Dehesa Pilares | | |
|---|---------------|------------------------------|
| M/F-12 / OPEN Naranja / FORM. Adultos | | |
| R2 | 1,2 km | 15 m |
| 40 m to start | | |
|  | | Salida: carretera |
| 1 | 35 | Elemento especial lado W |
| 2 | 46 | Entre matorrales |
| 3 | 40 | Árbol característico lado SE |
| 4 | 41 | Matorral borde E |
| 5 | 47 | Elemento especial lado N |
| 6 | 32 | Elemento especial lado SE |
| 7 | 48 | Pozo lado NW |
| 8 | 34 | Árbol característico lado W |
| 9 | 38 | Unión de camino |
| 10 | 42 | Árbol característico lado E |
| 11 | 43 | Árbol característico lado W |
| 12 | 44 | Entre matorrales |
| 13 | 39 | Matorral borde SE |
| 14 | 100 | Camino en la curva |
| Navega 30 m hasta meta | | |

| 1ª Prov 2021 Dehesa Pilares | | | |
|-----------------------------|--------|------|---|
| M-20 / M-Sénior A | | | |
| R7 | 2,5 km | 50 m | |
| ----- 40 m ----->△ | | | |
| ▷ | | ↘ | |
| 1 | 60 | △ | ○ |
| 2 | 46 | ⊗ ⊗ | ≡ |
| 3 | 55 | ↗ | ⊥ |
| 4 | 41 | ⊗ | ○ |
| 5 | 49 | ⊗ ⊗ | ≡ |
| 6 | 45 | △ | |
| 7 | 46 | ⊗ ⊗ | ≡ |
| 8 | 54 | ↘ | ⊥ |
| 9 | 50 | △ | ○ |
| 10 | 59 | ○ | |
| 11 | 63 | ○ | |
| 12 | 51 | ⊗ | ○ |
| 13 | 50 | △ | ○ |
| 14 | 56 | ⊗ ⊗ | ≡ |
| 15 | 57 | ⊗ | |
| 16 | 58 | ▲ | |
| 17 | 33 | ↘ < | |
| 18 | 56 | ⊗ ⊗ | ≡ |
| 19 | 34 | △ | ○ |
| 20 | 52 | ⊗ ⊗ | ≡ |
| 21 | 43 | △ | ○ |
| 22 | 44 | ⊗ ⊗ | ≡ |
| 23 | 52 | ⊗ ⊗ | ≡ |
| 24 | 62 | ▲ | |
| 25 | 100 | ↘ < | |
| ⊗ 30 m ⊗ | | | |

| 1ª Prov 2021 Dehesa Pilares | | | |
|-----------------------------|--------|------|---|
| F-20 / M-35 / M-45 | | | |
| R6 | 2,3 km | 40 m | |
| ----- 40 m ----->△ | | | |
| ▷ | | ↘ | |
| 1 | 49 | ⊗ ⊗ | ≡ |
| 2 | 41 | ⊗ | ○ |
| 3 | 61 | ○ | |
| 4 | 54 | ↘ | ⊥ |
| 5 | 55 | ↗ | ⊥ |
| 6 | 45 | △ | |
| 7 | 60 | △ | ○ |
| 8 | 51 | ⊗ | ○ |
| 9 | 63 | ○ | |
| 10 | 59 | ○ | |
| 11 | 60 | △ | ○ |
| 12 | 53 | ○ | |
| 13 | 57 | ⊗ | |
| 14 | 52 | ⊗ ⊗ | ≡ |
| 15 | 42 | △ | ○ |
| 16 | 58 | ▲ | |
| 17 | 56 | ⊗ ⊗ | ≡ |
| 18 | 31 | △ | ○ |
| 19 | 62 | ▲ | |
| 20 | 52 | ⊗ ⊗ | ≡ |
| 21 | 39 | ⊗ | ○ |
| 22 | 100 | ↘ < | |
| ⊗ 30 m ⊗ | | | |

| 1ª Prov 2021 Dehesa Pilares | | | |
|-----------------------------|--------|------|---|
| M-16 / F-35 / F-Sénior A | | | |
| R5 | 2,1 km | 35 m | |
| ----- 40 m ----->△ | | | |
| ▷ | | ↘ | |
| 1 | 56 | ⊗ ⊗ | ≡ |
| 2 | 46 | ⊗ ⊗ | ≡ |
| 3 | 55 | ↗ | ⊥ |
| 4 | 41 | ⊗ | ○ |
| 5 | 49 | ⊗ ⊗ | ≡ |
| 6 | 50 | △ | ○ |
| 7 | 51 | ⊗ | ○ |
| 8 | 59 | ○ | |
| 9 | 54 | ↘ | ⊥ |
| 10 | 46 | ⊗ ⊗ | ≡ |
| 11 | 60 | △ | ○ |
| 12 | 53 | ○ | |
| 13 | 48 | ⊗ | ○ |
| 14 | 58 | ▲ | |
| 15 | 52 | ⊗ ⊗ | ≡ |
| 16 | 42 | △ | ○ |
| 17 | 44 | ⊗ ⊗ | ≡ |
| 18 | 52 | ⊗ ⊗ | ≡ |
| 19 | 39 | ⊗ | ○ |
| 20 | 100 | ↘ < | |
| ⊗ 30 m ⊗ | | | |

| 1ª Prov 2021 Dehesa Pilares | | | |
|--------------------------------------|--------|------------------------------|--|
| M/F-10 / OPEN Amarillo / FORM. Niños | | | |
| R1 | 0,9 km | 10 m | |
| 40 m to start | | | |
| ▷ | | Salida: carretera | |
| 1 | 31 | Árbol característico lado SE | |
| 2 | 35 | Elemento especial lado W | |
| 3 | 36 | Matorral borde S | |
| 4 | 37 | Tocón | |
| 5 | 32 | Elemento especial lado SE | |
| 6 | 33 | Camino en la curva | |
| 7 | 34 | Árbol característico lado W | |
| 8 | 38 | Unión de camino | |
| 9 | 39 | Matorral borde SE | |
| 10 | 100 | Camino en la curva | |
| Navega 30 m hasta meta | | | |

| 1ª Prov 2021 Dehesa Pílares | | | | |
|---------------------------------|------|--------|---|------|
| F-16 / F-45 / M-55 / M-Sénior B | | | | |
| R4 | | 1,8 km | | 30 m |
| ----- 40 m ----->△ | | | | |
| ▷ | | ↘ | | |
| 1 | 45 | △ | | |
| 2 | 50 | △ | | •○ |
| 3 | 51 | ⊗ | | ○ |
| 4 | 53 | ⊙ | | |
| 5 | 35 | ○ | | •○ |
| 6 | 49 | ⊗ ⊗ | | ≡ |
| 7 | 41 | ⊗ | | ○ |
| 8 | 46 | ⊗ ⊗ | | ≡ |
| 9 | 54 | ↗ | | ⊥ |
| 10 | 55 | ↗ | | ⊥ |
| 11 | 56 | ⊗ ⊗ | | ≡ |
| 12 | 57 | ⊗ | | |
| 13 | 58 | ▲ | | |
| 14 | 52 | ⊗ ⊗ | | ≡ |
| 15 | 43 | △ | | •○ |
| 16 | 44 | ⊗ ⊗ | | ≡ |
| 17 | 52 | ⊗ ⊗ | | ≡ |
| 18 | 100 | ↗ | < | |
| ⊗ | 30 m | | | ⊗ |

| 1ª Prov 2021 Dehesa Pílares | | | | |
|--|------|--------|---|------|
| M/F-14 / F-Sénior B / F-55 / OPEN Rojo | | | | |
| R3 | | 1,5 km | | 30 m |
| ----- 40 m ----->△ | | | | |
| ▷ | | ↘ | | |
| 1 | 35 | ○ | | •○ |
| 2 | 40 | △ | | ○ |
| 3 | 41 | ⊗ | | ○ |
| 4 | 49 | ⊗ ⊗ | | ≡ |
| 5 | 46 | ⊗ ⊗ | | ≡ |
| 6 | 50 | △ | | •○ |
| 7 | 51 | ⊗ | | ○ |
| 8 | 48 | ⊙ | | ○ |
| 9 | 34 | △ | | •○ |
| 10 | 58 | ▲ | | |
| 11 | 42 | △ | | ○ |
| 12 | 43 | △ | | •○ |
| 13 | 44 | ⊗ ⊗ | | ≡ |
| 14 | 39 | ⊗ | | ○ |
| 15 | 100 | ↗ | < | |
| ⊗ | 30 m | | | ⊗ |

| 1ª Prov 2021 Dehesa Pílares | | | | |
|---------------------------------------|------|--------|---|------|
| M/F-12 / OPEN Naranja / FORM. Adultos | | | | |
| R2 | | 1,2 km | | 15 m |
| ----- 40 m ----->△ | | | | |
| ▷ | | ↘ | | |
| 1 | 35 | ○ | | •○ |
| 2 | 46 | ⊗ ⊗ | | ≡ |
| 3 | 40 | △ | | ○ |
| 4 | 41 | ⊗ | | ○ |
| 5 | 47 | ○ | | ○ |
| 6 | 32 | ○ | | ○ |
| 7 | 48 | ⊙ | | ○ |
| 8 | 34 | △ | | •○ |
| 9 | 38 | ↗ ↘ | Y | |
| 10 | 42 | △ | | ○ |
| 11 | 43 | △ | | •○ |
| 12 | 44 | ⊗ ⊗ | | ≡ |
| 13 | 39 | ⊗ | | ○ |
| 14 | 100 | ↗ | < | |
| ⊗ | 30 m | | | ⊗ |