

JUEGOS DEPORTIVOS MUNICIPALES 2020

8 IMD
Instituto Municipal
de Deportes

NO DO
AYUNTAMIENTO
DE SEVILLA

ORIENTACION

1ª JORNADA

SI QUIERES PRACTICAR UN
DEPORTE DIVERTIDO Y
PARA TODA LA FAMILIA

!!PARTICIPA!!



ORGANIZA INSTITUTO
MUNICIPAL DE
DEPORTES DE
SEVILLA

¡¡DISFRUTA DEL
DEPORTE EN
TUS PARQUES!!

Más información en
www.imd.sevilla.org
www.adolince.es



1ª PRUEBA
25 de enero
Jardín Guadalquivir/Americano

2ª PRUEBA
22 de febrero
Parque San Jerónimo/Alamillo

3ª PRUEBA
28 de marzo
Parque Infanta Elena

BOLETÍN INFORMATIVO

JORNADA 1

SÁBADO 25 DE ENERO DE 2020

JARDÍN GUADALQUIVIR Y JARDÍN AMERICANO

DATOS DEL EVENTO

Denominación del evento: JUEGOS DEPORTIVOS MUNICIPALES (DEPORTE DE ORIENTACIÓN)
Modalidad deportiva: Deporte de Orientación.
Fechas de celebración JORNADA 1º: Sábado 25ENE20
Espacio deportivo: Jardín del Guadalquivir y Jardín Americano (Sevilla)

INTRODUCCIÓN

Este evento es una actividad deportiva de orientación tipo urbana, que tendrá como escenario TRES parques del área metropolitana de la ciudad de Sevilla y que permitirá a los participantes descubrir estas zonas verdes de Sevilla, y dar a conocer el Deporte de Orientación.

La Orientación Deportiva es un excelente método de trabajo de las capacidades físicas e intelectuales, ya que junto al ejercicio físico, se desarrollan y agilizan muchas de dichas cualidades, necesarias para analizar y sintetizar la información que nos da el mapa, de esta forma se estimula la lógica, la rapidez en la toma de decisiones, la capacidad de concentración, y la seguridad en sí mismo. El reflejo de lo anterior queda plasmado en el lema de este deporte: Piensa y corre.

DESCRIPCIÓN DE LA PRUEBA

La Orientación es un deporte individual en el que cada participante elige una ruta o recorrido particular para llegar en el menor tiempo posible al siguiente punto de control que tiene representado en un mapa.

Es también un deporte en el que los participantes están obligados por reglamento a respetar las normas de circulación del lugar en el que se desarrolla, **siendo responsables de su propia seguridad en relación con el tráfico rodado y el respeto a los transeúntes.**

Las categorías convocadas son las siguientes:

CATEGORÍA	NACIDOS EN
Prebenjamín	2012 - 2013
Benjamín	2010 –2011
Alevín	2008-2009
Infantil	2006-2007
Cadete	2004-2005
Juvenil	2002-2003
Senior	1985-2001
Veterano 35	1985 o anteriores
Veterano 50	1970 o anteriores
Diversidad Funcional	Todas las edades

Las categorías Benjamín, Alevín y Diversidad Funcional, serán mixtas y el resto tienen inscripción masculina y femenina.

En el caso de la categoría de Diversidad Funcional, deberán ir acompañados por una persona responsable que pueda ayudarle y auxiliarle a que complete el recorrido.

Para aquellos que así lo deseen, la organización contará con un monitor que enseñará las nociones básicas de este deporte previamente a la salida. Los recorridos están diseñados para que cualquier persona con unos conocimientos muy básicos pueda participar en este deporte.

La estructura de la competición será la siguiente:

- A la hora de inicio de la prueba (**10:00 horas**) los participantes inscritos deberán pasar por **INSCRIPCIONES/RECEPCIÓN**, donde se comprobarán sus datos e inscripción, facilitándoseles una pinza electrónica para el control de paso por los puntos y cronometraje, que deberá ser devuelta al finaliza la prueba. No se permiten inscripciones en el momento de la salida.
- Para aquellos corredores que así lo deseen la organización contará con un monitor (**FORMACIÓN**) que enseñará las nociones básicas de este deporte previamente a la salida.
- A continuación los competidores pasarán a la zona de **SALIDA** donde se encuentran las cajas con los mapas, recogiendo el correspondiente a su categoría. El recorrido será en línea, es decir deben de pasar obligatoriamente por todos los controles (balizas), representadas mediante un triángulo de tela blanco y naranja, en el orden establecido (1,2,3,4,5.....) “picando” en la base electrónica con la pinza facilitada por la organización que es un chip que recoge los datos y hora de paso.
- Al llegar a **META** se deberá descargar los datos y entregar la pinza electrónica. El participante quedará eliminado si no sigue el orden indicado, o si no completa el recorrido, ya que obligatoriamente debe de pasar por todos lo puntos (balizas).
- Por cuestiones de seguridad y control, es obligatorio que todos los corredores que hayan tomado la salida pasen por Meta, hayan completado el recorrido o no. A la hora prevista del cierre de meta se iniciará la recogida de las balizas, por lo que aquellos corredores que no hayan completado el recorrido, a esa hora deberán dirigirse a Meta.

INSCRIPCIONES / PAGOS / CLASIFICACIÓN Y PREMIACIÓN:

Según lo establecido en la **Circular de Orientación de los Juegos Deportivos Municipales 2020.**

- **Inscripción por internet:** <https://imd.sevilla.org/programas-deportivos/juegos-deportivos-municipales/informacion-general>

Plazo de inscripción individual y por equipos: hasta el 20 de enero de 2020 a las 14:00 horas.

La inscripción es a todo el circuito de orientación, **compuesto por tres pruebas.**

CRONOMETRAJE Y SISTEMA DE PUNTUACIÓN

El sistema de cronometraje empleado será el sistema Sportident.

Al finalizar cada prueba se emitirá y publicará una **clasificación provisional por categorías**, en base al tiempo empleado por cada corredor en completar el recorrido, así como los puntos asignados por el programa en función del tiempo con respecto al ganador de la categoría. Con estos datos, se elaborarán el **ranking individual** y el **ranking por equipos**:

- **Ranking individual:** Cada corredor aportará en su ranking los puntos obtenidos en cada una de las pruebas realizadas. La clasificación se realizará por la suma de las **dos mejores puntuaciones** obtenidas, en las tres pruebas disputadas. El corredor que no participe, realice funciones de organizador, abandone, cometa error en su recorrido o sea descalificado, sumará 0 puntos en esa prueba. **Ejemplo:** Corredor A obtiene en **1ª prueba** 785 puntos, **2ª prueba** 588 puntos y **3ª prueba** 851 puntos, su clasificación sería $785 + 851 = 1636$, descartando el resultado 588.
- **Ranking por equipos:** En cada equipo pueden existir corredores de diferentes categorías. Cada corredor aportará en el ranking de su equipo los puntos obtenidos en cada una de las pruebas realizadas. La clasificación se realizará por la suma de las tres mejores puntuaciones de sus componentes obtenidas en cada una de las pruebas, independientemente del corredor del equipo que las haya obtenido, el resto de puntuación no se tienen en cuenta. Posteriormente se sumarán las tres pruebas. **Ejemplo** del equipo X obtiene los siguientes resultados:

	Prueba 1	Prueba 2	Prueba 3	TOTAL
Corredor A	741	147	951	
Corredor B	963	258	357	
Corredor C	258	369	159	
Corredor D	123	987	753	
TOTAL	1962	1614	2061	5637

Todos los participantes del Ranking por equipos puntuarán además para el Ranking individual.

MÁXIMO Y MÍNIMO DE PARTICIPANTES POR EQUIPOS.

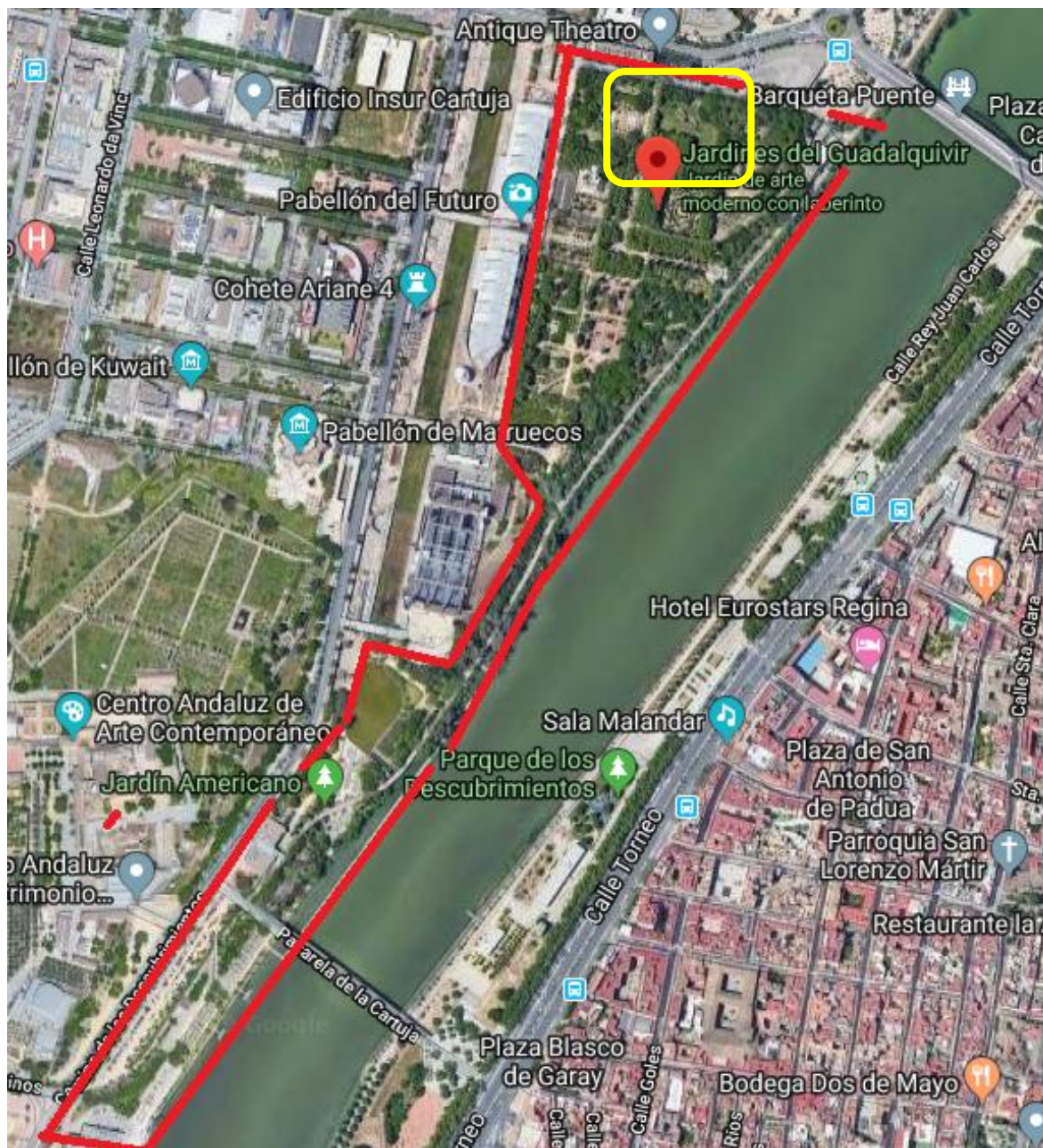
En la competición por equipos el mínimo de participantes será de 3 y el máximo de 10 componentes.

PROGRAMA Y HORARIO

El programa será el siguiente:

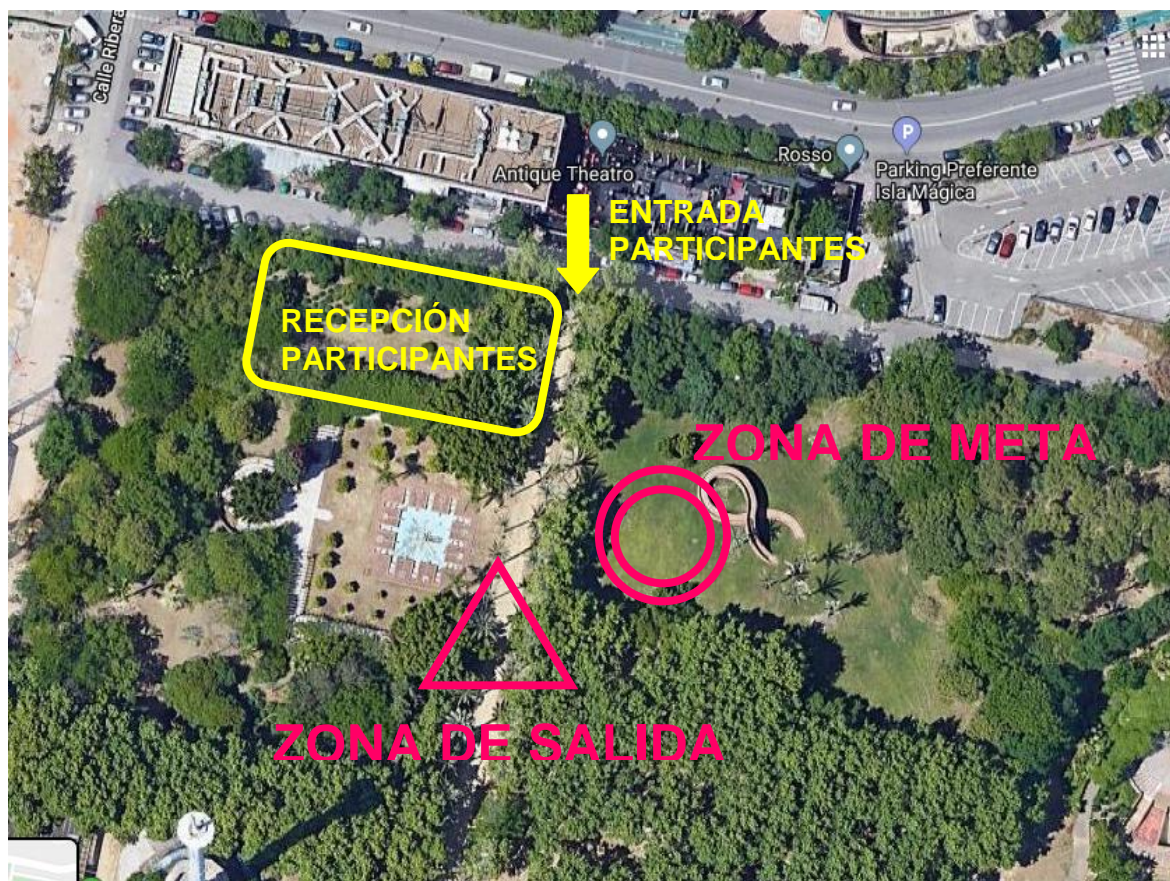
- **09:30 a 10:00** horas apertura del Centro de Información
- **10:00 a 11:00** horas salida de los participantes (Salida Modo Start).
- **11:00** horas cierre de salidas.
- **12:30** horas cierre de meta.

CROQUIS ACCESO



- **La Zona de Salida** (Ver croquis).
- **La Zona de Meta y recepción de participantes.** (Ver croquis).
- La zona recomendada para el **Parking de vehículos particulares** serán en aquellas zonas habilitadas para ello en las inmediaciones del Jardín del Guadalquivir y Jardín de Americano. La organización no se hace responsable del uso de zonas de aparcamiento que no sean las indicadas. Se recomendará a los participantes el uso de transporte público.
- **La recepción será en la zona de META** donde estará el punto de información.

CROQUIS ZONA DE SALIDA/META Y PARKING



COORDENADAS ZONA DE META 37.404465, -6.000874

[ENLACE GOOGLE MAPS META Y RECEPCIÓN PARTICIPANTES](#)

CIERRE DE META Y CLASIFICACIONES

Los resultados serán publicados en la zona de Meta con la mayor brevedad posible y posteriormente en las web indicadas <https://imd.sevilla.org/programas-deportivos/juegos-deportivos-municipales> / www.adolince.es

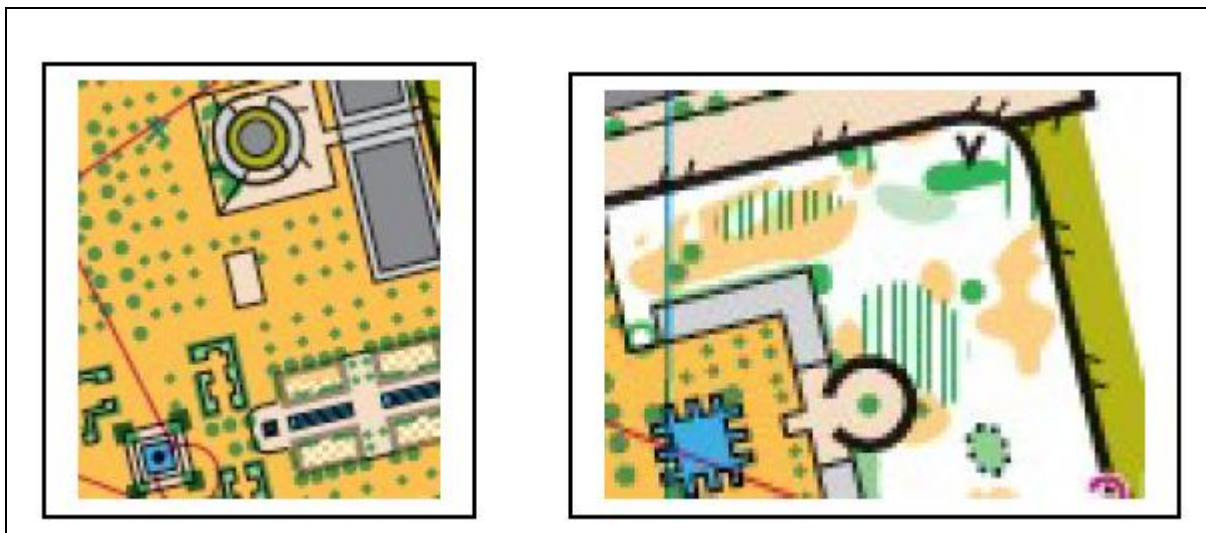
La prueba se dará por concluida a las 12:30 del sábado (salvo incidencias).

INFORMACIÓN TÉCNICA

Los **Jardines del Guadalquivir y Jardín Americano** tienen cerca de 11 hectáreas de terreno, con numerosos detalles de vegetación, laberintos fuentes y esculturas. En general el terreno permite una carrera rápida.

Mapa revisado, la escala es 1/4000. Trazados realizados por Antonio Guerrero (Club ADOL) en diciembre de 2019 y que permitirá redescubrir **la zona verde de mayor extensión de cuantas se construyeron para la Exposición Universal de 1992.**

Detalles del mapa



CUADRO DE DISTANCIAS ESTIMADO Y ORIENTATIVO

CUADRO DE DISTANCIAS APROXIMADAS		
CATEGORÍA	Nº CONTROLES	DISTANCIA
Benjamín	12	1800 m
Alevín	12	1800 m
Infantil masc.	16	2000 m
Infantil fem.	16	2000 m
Cadete masc.	16	2000 m
Cadete fem.	16	2000 m
Juvenil masc.	19	2900 m
Juvenil fem.	19	2900 m
Senior masc.	22	4200 m
Senior fem.	22	4200 m
Veterano 35 masc.	22	4200 m
Veterano 35 fem.	22	3100 m
Veterano 50 masc.	19	2900 m
Veterano 50 fem.	19	2900 m
Diversidad Funcional	12	1800 m

REGLAMENTO

Se aplicarán los reglamentos oficiales de la IOF (Federación Internacional de Orientación), FEDO (Federación Española de Orientación) FADO (Federación Andaluza de Orientación)

CORREDORES RETIRADOS

Para la seguridad de los participantes, facilitar el control de la Organización y evitar poner en marcha mecanismos de búsqueda, si un corredor se retira, sea cual

sea el motivo, debe obligatoriamente dirigirse a la Meta y comunicarlo a los Jueces de Meta.

SERVICIO MÉDICO

Se dispondrá de personal médico (1 DUE), con botiquín de primeros auxilios y desfibrilador semiautomático (DESA). En el caso de una evacuación médica de urgencias se realizaría dando aviso a través del teléfono de emergencias 112 para traslado al centro médico más cercano.

PROTECCIÓN DEL MEDIO AMBIENTE

Durante la estancia en las zonas de competición, se ruega el mayor cuidado y respeto del entorno natural y mobiliario urbano, así como la utilización de las papeleras y contenedores para el vertido de cualquier residuo.

ORGANIZA

- INSTITUTO MUNICIPAL DE DEPORTES DEL AYUNTAMIENTO DE SEVILLA

COLABORA

- ASOCIACIÓN DEPORTIVA DE ORIENTACIÓN LINCE



PROXIMA PRUEBA:

**JORNADA 2
PARQUE SAN JERÓNIMO
Y PARQUE DEL ALAMILLO
SÁBADO 22 DE FEBRERO DE 2020**